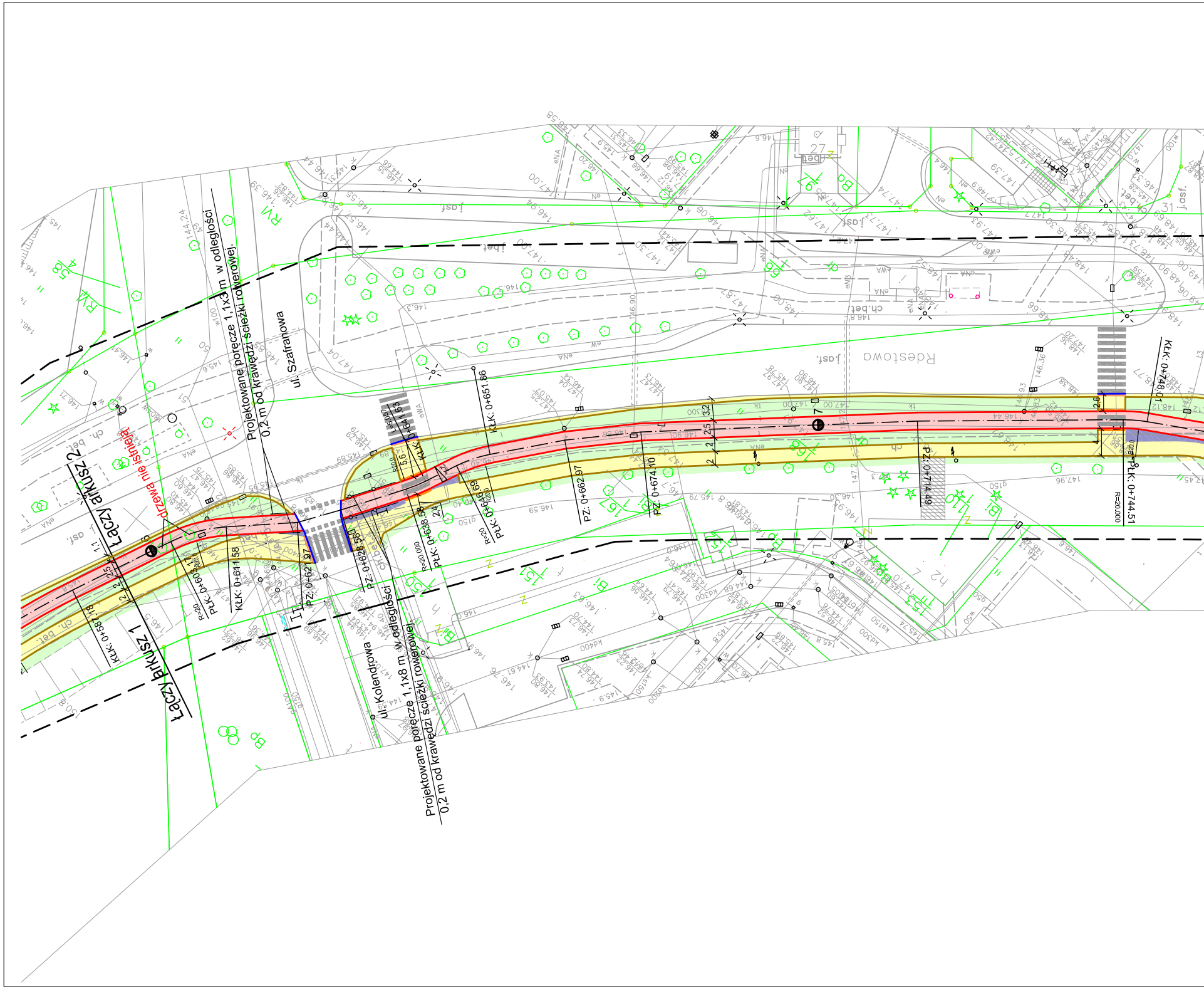
Łączy arkusz 2
Łączy arkusz 1
drzewa nie istnieją
Projektowane poręcze 1,1x3 m w odległości 0,2 m od krawędzi ścieżki rowerowej.
ul. Szafranowa
ul. Kolendrowa
Projektowane poręcze 1,1x8 m w odległości 0,2 m od krawędzi ścieżki rowerowej.
Rdestowa
KŁK: 0+587.18
PŁK: 0+603.17
KŁK: 0+611.58
PZ: 0+621.97
PZ: 0+628.58
PŁK: 0+638.56
KŁK: 0+641.63
PŁK: 0+646.69
KŁK: 0+651.86
PZ: 0+662.97
PZ: 0+674.10
PZ: 0+714.49
PŁK: 0+744.51
KŁK: 0+748.01
R=20
R=20,000
6
7
j.asf.
ch.bet.

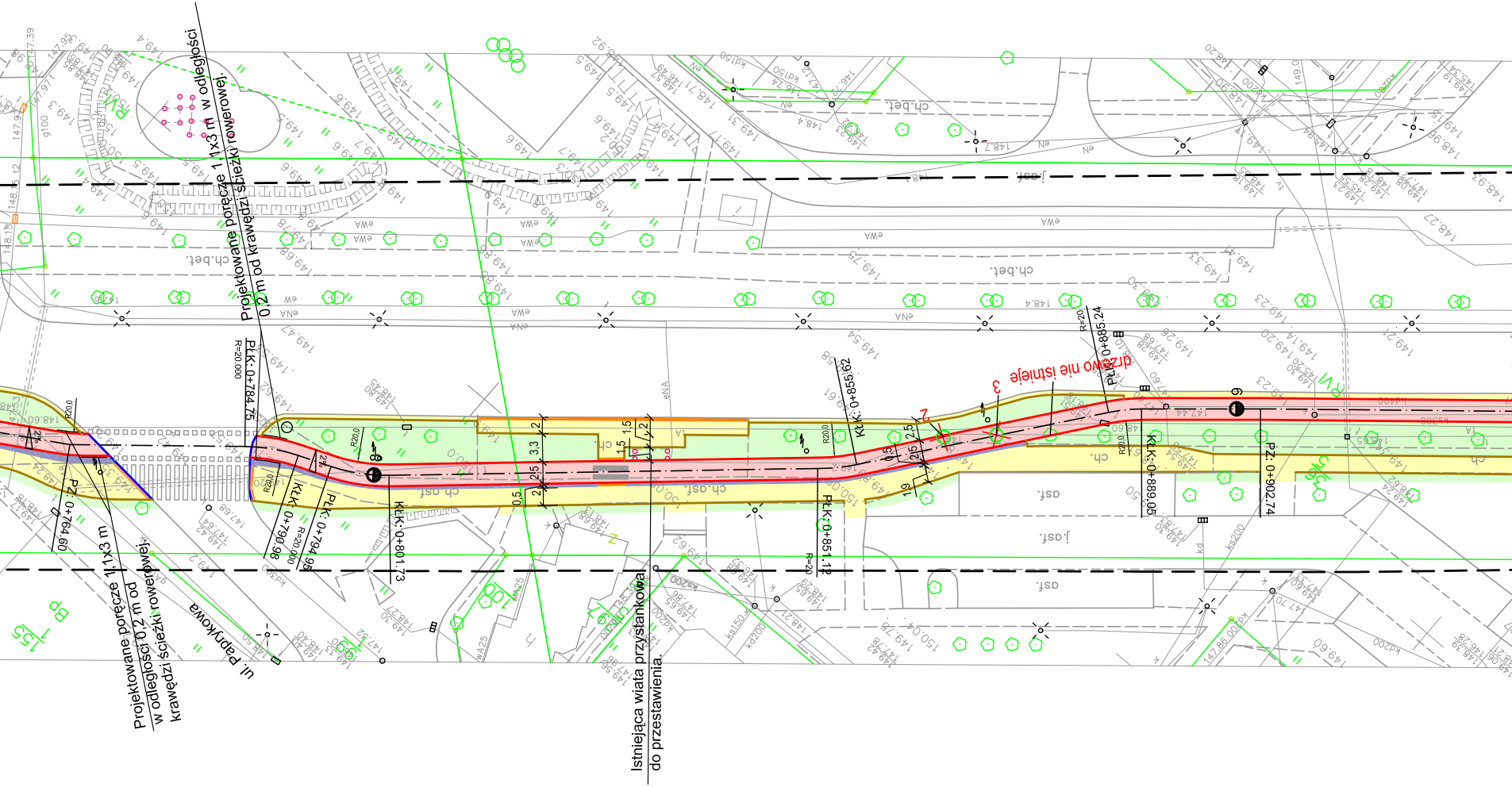
Projektowane poręcze 1,1x3 m w odległości 0,2 m od krawędzi ścieżki rowerowej.
Projektowane poręcze 1,1x3 m w odległości 0,2 m od krawędzi ścieżki rowerowej.
ul. Paprykowa
Istniejąca wiata przystankowa do przestawienia.
drzewo nie istnieje
PZ: 0+764.60
PŁK: 0+784.75
R=20.000
KŁK: 0+790.98
PŁK: 0+794.95
KŁK: 0+801.73
PŁK: 0+851.12
KŁK: 0+855.62
PŁK: 0+885.24
KŁK: 0+889.05
PZ: 0+902.74
R20.0
3.3
2.5
0.5
1.5
2
1.9
ch.asf.
ch.bet.
asf.
j.asf.
ch.
8
6
3

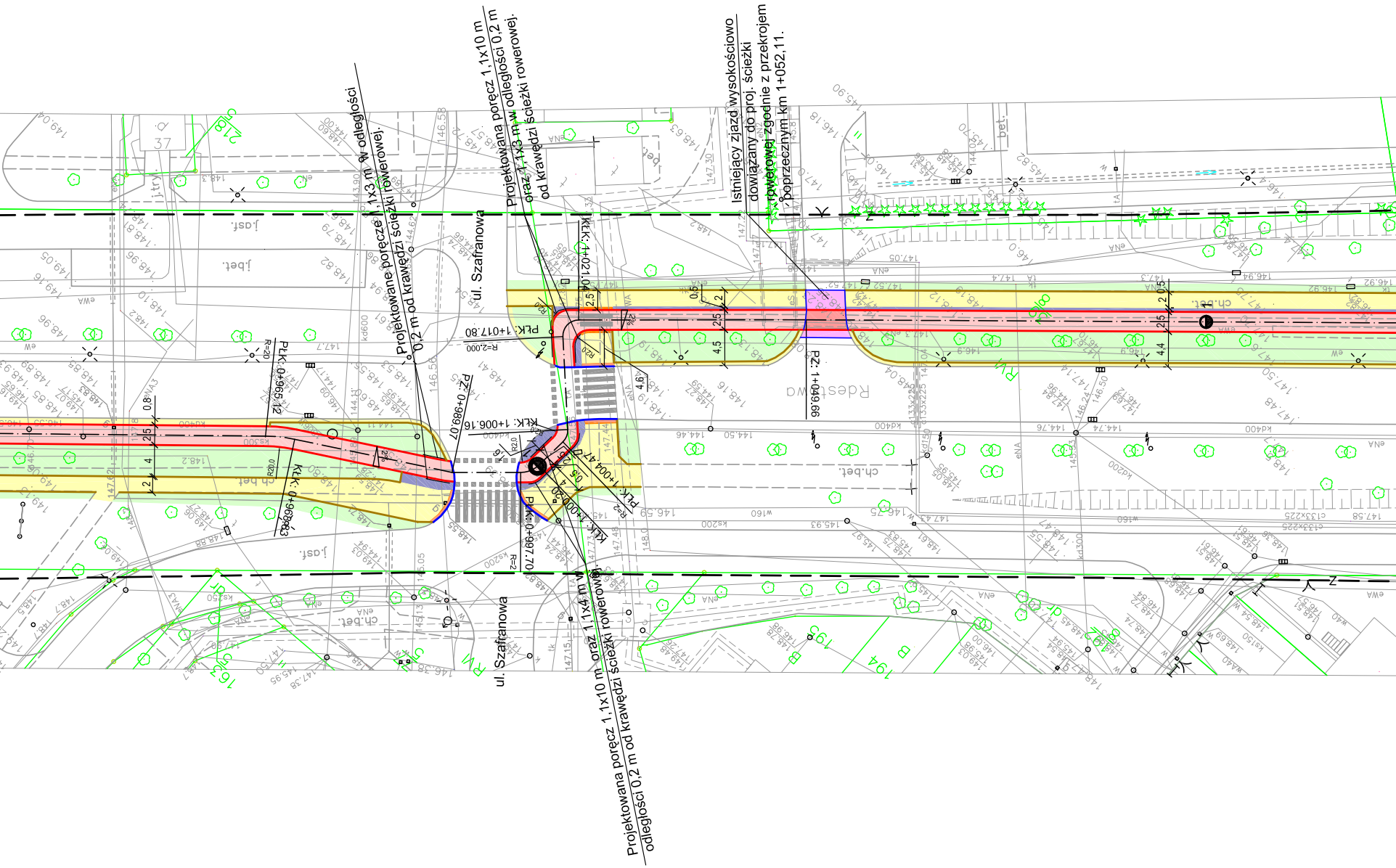
Projektowane poręcze 1,1x3 m w odległości 0,2 m od krawędzi ścieżki rowerowej.
Projektowana poręcz 1,1x10 m oraz 1,1x3 m w odległości 0,2 m od krawędzi ścieżki rowerowej.
Istniejący zjazd wysokościowo dowiązany do proj. ścieżki rowerowej zgodnie z przekrojem poprzecznym km 1+052,11.
Projektowana poręcz 1,1x10 m oraz 1,1x4 m w odległości 0,2 m od krawędzi ścieżki rowerowej
ul. Szafranowa
ul. Szafranowa
Rdestowa
PŁK: 1+017.80
KŁK: 1+021.04
PŁK: 0+965.12
KŁK: 0+983.83
PZ: 0+989.07
KŁK: 1+006.16
KŁK: 1+004.47
PŁK: 0+997.70
PZ: 1+049.66
j.asf.
j.bet.
ch.bet.
2,5
4,5
4,4
R20

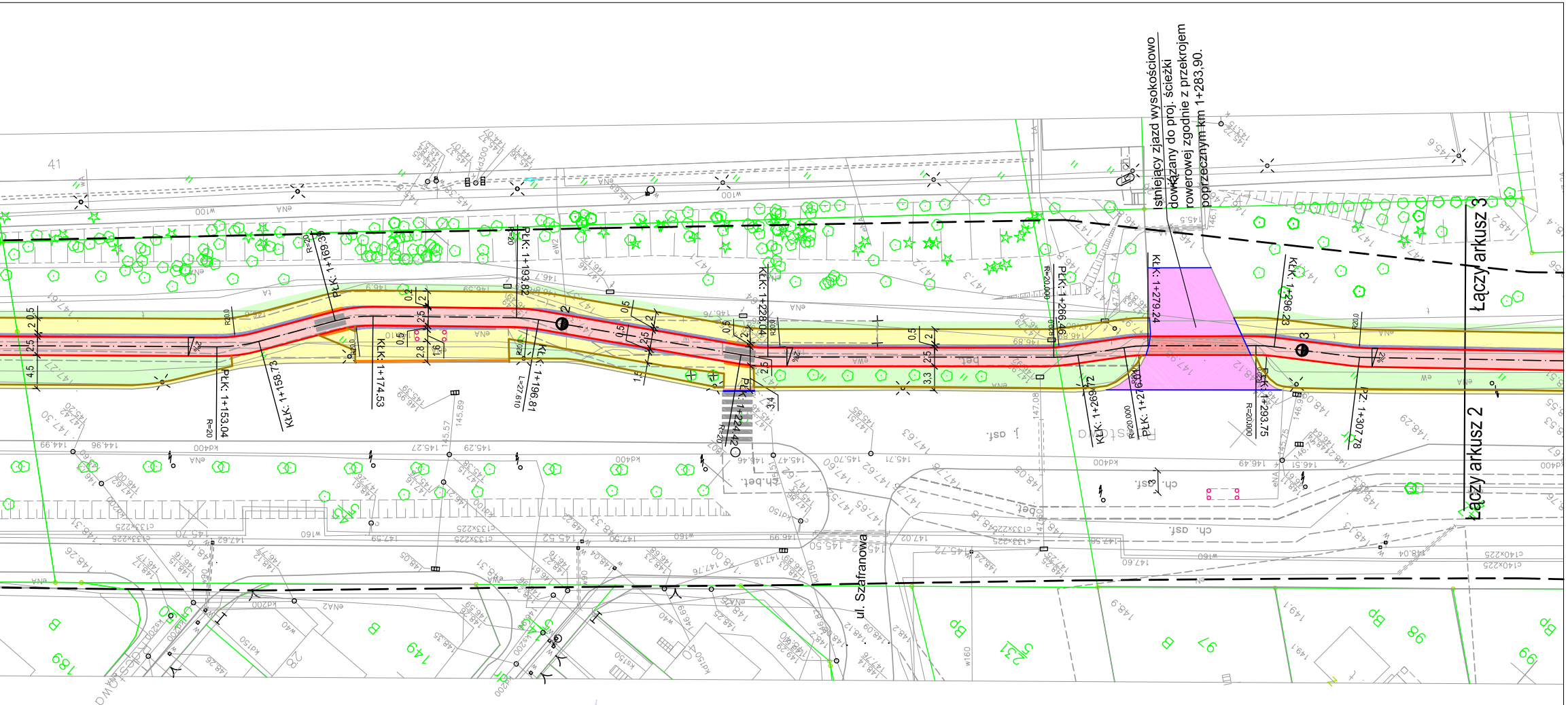

Istniejący zjazd wysokościowo dowiązany do proj. ścieżki rowerowej zgodnie z przekrojem poprzecznym km 1+283,90.
Łączy arkusz 3
Łączy arkusz 2
ul. Szafranowa
PŁK: 1+153.04
KŁK: 1+158.73
PŁK: 1+169.3
KŁK: 1+174.53
PŁK: 1+193.82
KŁK: 1+196.81
KŁK: 1+228.04
PŁK: 1+224.42
PŁK: 1+266.46
KŁK: 1+269.72
PŁK: 1+276.04
KŁK: 1+279.24
KŁK: 1+293.75
KŁK: 1+296.22
PŁ: 1+307.78
R=20
R=20.000
L=27.810
41

Ścieżka rowerowa nr 6 wzdłuż ul. Rdestowej

Umowa nr:
KB/170/UP/42/W/2008
Inwestor:
Gmina Miasta Gdyni

EURO-ALIANS
Pracownia Projektowa
sp. z o.o.
ul. Marusarzówny 2 paw. 22
80-288 Gdańsk

Nazwa projektu: "Budowa ścieżek rowerowych w Gdyni w ramach projektu "Rozwój komunikacji rowerowej aglomeracji Trójmiejskiej w latach 2007-2013" (Zadanie II)

Nazwa rysunku:	Plan sytuacyjny	Skala: 1:500	Rys. nr 2 ARKUSZ 2/4